



Nome: Cleverton Felipe Lucio F. Torres  
Centro de humanidades-CH  
Unidade acadêmica de geografia -UAG  
Curso de licenciatura em geografia  
Disciplina: Geografia da Saúde  
Professora Martha Priscila Bezerra Pereira  
5º período  
Matricula :118130163  
RECURSO DIDATICO

## MATERIAL E MÉTODOS

### MÉTODOS

Em relação aos procedimentos metodológicos adotaram-se leituras de dados em relação à informações clínicas, postulados sobre hierarquia regional, base de dados socioeconômicas e de plantas cartográficas do município, bem como de legislações específicas do temática, além de fundamentos documentais para elaboração teórica e abordagem teórico-metodológica para elaboração do mapa síntese, foram realizadas pesquisas em campo para obtenção de dados atendo-se as normas de segurança diante de tal situação sanitária se reduzindo à visitas a prefeitura local e aos órgãos responsáveis pela vigilância epidemiológica no município . Todos os dados utilizados foram provenientes de fontes oficiais como a prefeitura através do órgão responsável pelo mapeamento da cidade ,vigilância epidemiológica considerando-se fatores com base em dados clínicos e localização espacial nos registros de área construída da planta baixa fornecida do município.

Foi-se obtido duas representações cartográficas em relação as informações acerca da Covid-19 , cruzando informações de dados estáticos e demográficos , considerando-se os fatores: número de contaminações X localidade de bairro X Classificação em camada de pontos coloridos ;

B) Nº de óbitos X localização X relação falecimentos com ou sem comorbidades X Classificação em camadas de pontos com cores para cada fator X dados de faixa etária e gênero.

Bem como a elaboração assim de indicadores estatísticos formado pelas informações obtidas, que auxiliaram na construção das camadas de pontos do mapa com base em planilhas do Excel. Com base nessa representação fica possibilitado ao poder público uma

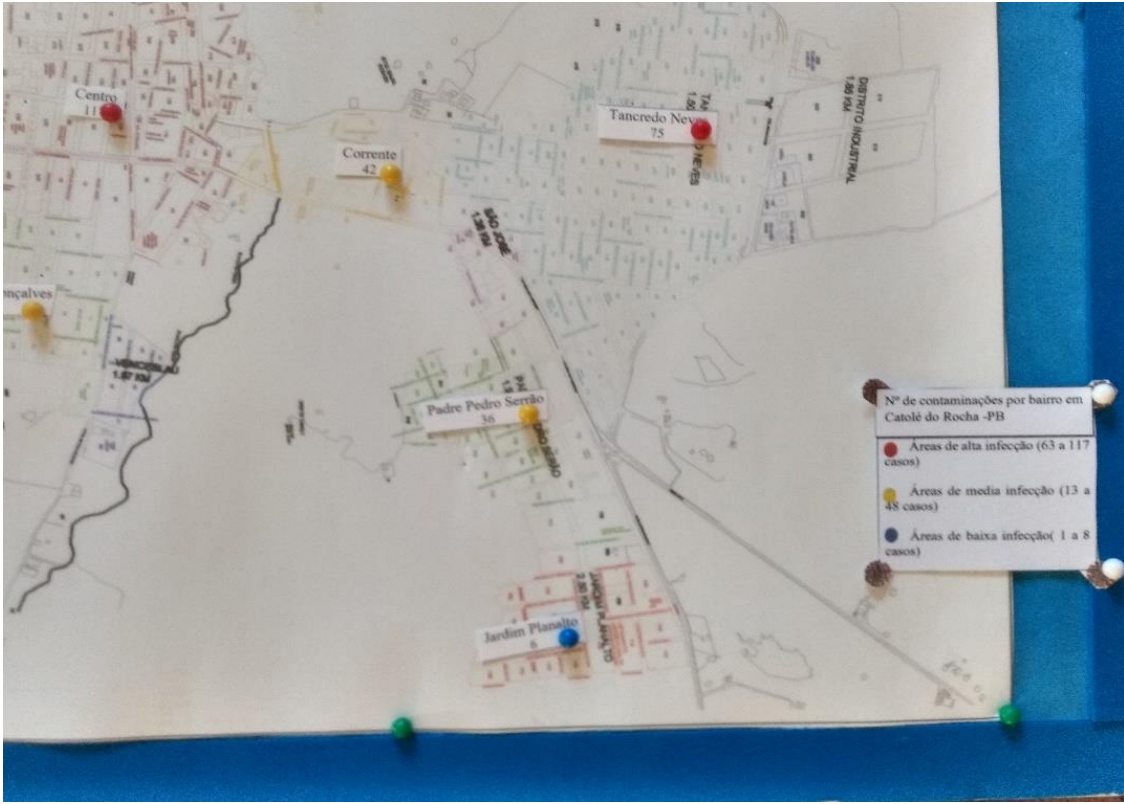
base e precedente para elaboração de mapas com o intuito de oferecer maior auxílio no trabalho dos agentes de saúde e profissionais da área para planejamento em seu trabalho junto à comunidade, visto que, o recurso desenvolvido é de fácil manuseio, elaboração, atualização e compreensão.

#### PARA ELABORAÇÃO DO RECURSO: MATERIAIS


- 01 folha de isopor 20mm
- 02 folhas de papel camurça
- 01 folha de E.V.A
- 01 tubo de cola isopor
- 01 tesoura de ponta
- 01 caixa de alfinetes de mapa ou equivalente
- 02 folhas de papel cartão para os títulos e a legenda
- 01 impressão em A2 do mapa desejado
- 01 estilete ou equivalente

Deve se pegar a folha de isopor e corta nas dimensões do papel A2 , em seguida recortar colar e cobrir uma das faces com o papel camurça , e os contornos da forma com o E.V.A para funcionar como uma moldura para o mapa impresso em A2

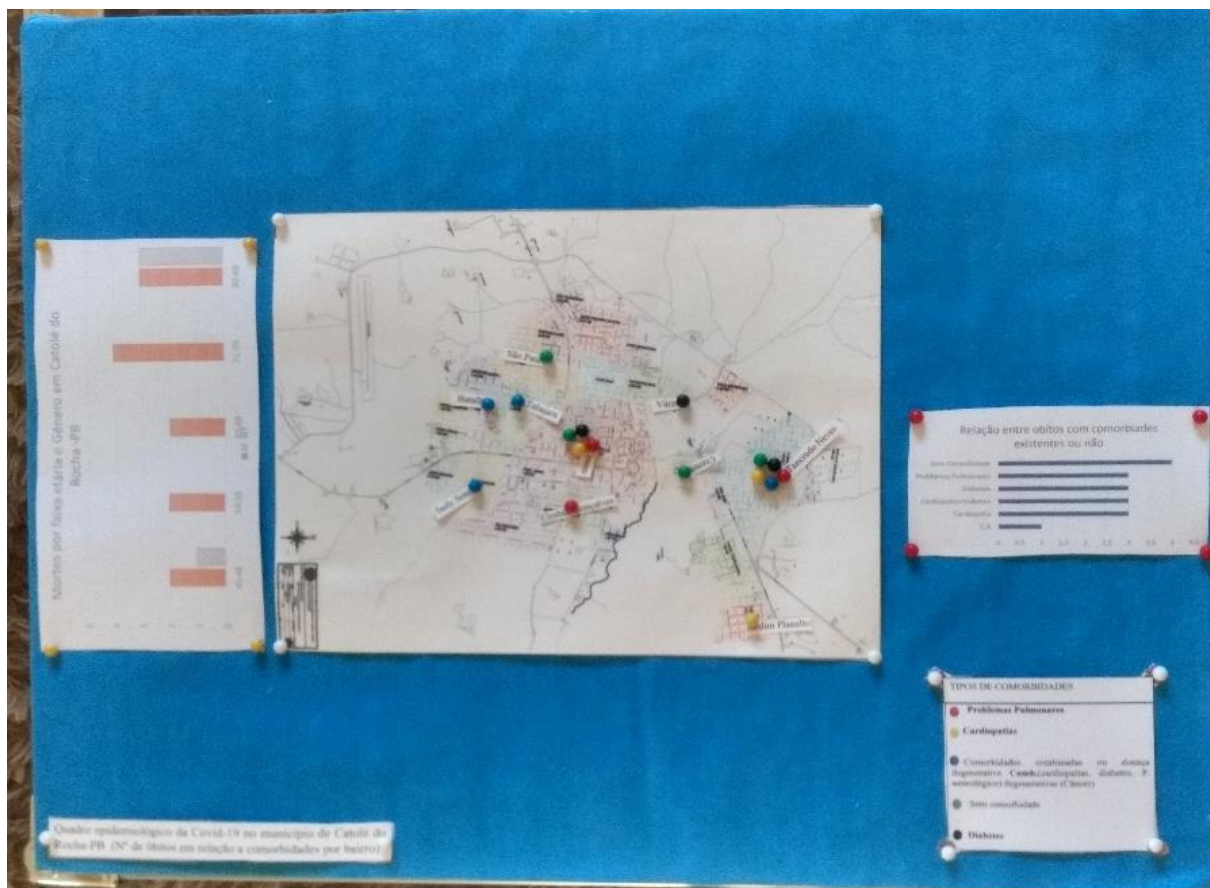
RECURSO EM SI (próxima página)



A) número de contaminações X localidade de bairro X Classificação em camada de pontos coloridos ;







B) Nº de óbitos X localização X relação falecimentos com ou sem comorbidades X Classificação em camadas de pontos com cores para cada fator X dados de faixa etária e gênero.

Bem como a elaboração assim de indicadores estatísticos formado pelas informações obtidas, que auxiliaram na construção das camadas de pontos do mapa com base em planilhas do Excel. Com base nessa representação fica possibilitado ao poder público uma base e precedente para elaboração de mapas com o intuito de oferecer maior auxílio no trabalho dos agentes de saúde e profissionais da área para planejamento em seu trabalho junto à comunidade, visto que, o recurso desenvolvido é de fácil manuseio, elaboração, atualização e compreensão.

## REFERÊNCIAS

BRASIL, Constituição federal (1988), Capítulo II ,Artigo 196. Disponível em : [https://www.senado.leg.br/atividade/const/con1988/con1988\\_06.06.2017/art\\_196\\_.asp](https://www.senado.leg.br/atividade/const/con1988/con1988_06.06.2017/art_196_.asp). Acesso em 01/11/2020.

COMISSÃO NACIONAL SOBRE DETERMINANTES SOCIAIS DA SAÚDE. *As causas sociais das iniquidades em saúde no Brasil*. Rio de Janeiro: Fiocruz, 2008

FERREIRA, Marcelo Urbano. Epidemiologia e geografia: o complexo patogênico de Max. Sorre. Cad. Saúde Pública, Rio de Janeiro , v. 7, n. 3, p. 301-309, Sept. 1991 . Available from <[http://www.scielo.br/scielo.php?script=sci\\_arttext&pid=S0102-311X1991000300002&lng=en&nrm=iso](http://www.scielo.br/scielo.php?script=sci_arttext&pid=S0102-311X1991000300002&lng=en&nrm=iso)>. access on 02 Nov. 2020. <https://doi.org/10.1590/S0102-311X1991000300002>.

Brasil, Ministério da Saúde. Cadernos de Informações de Saúde Paraíba/ Catolé do Rocha-DATASUS, . Disponível em <http://tabnet.datasus.gov.br/tabdata/cadernos/pb.htm> [Acessado em 2 de novembro de 2020] .

CONTEL, Fabio Betiol. Os conceitos de região e regionalização: aspectos de sua evolução e possíveis usos para a regionalização da saúde. Saúde Soc. São Paulo, v.24, n.2, p.447-460, 2015.